Arch. Emilio SEMINATI - Urgnano (BG) in collaborazione con **Arch. Gianfranco COPPETTI** - Bergamo

Comune di Azzano San Paolo (BG)

INTERVENTO DI NUOVA EDIFICAZIONE RESIDENZIALE SECONDO VIGENTE P.G.T.

Data: NOVEMBRE 2015 agg. giugno 2017

Committenti: Impresa Edile Morlacchi snc, Armanni Eugenio, Armanni Luigi, Lozza Annunciata, Lozza Daniele, Lozza Luigi, Lozza Virgilio, Luponi Margherita, Belotti Giuseppina, Luponi Delia, Luponi Fulvia, Battaglia Armando, Brocca Antonietta.

Mappali: n. 397 (parte); n. 4233; n. 4234; n. 4235; n. 2103; n.2106; n. 2109; n. 812; n. 3058 (parte)

Piano Attuativo esteso alle aree utilizzabili ai fini edificatori comprese tra le Vie Don Gonella, Murere e Bettolino, S. Agostino, Cascina Maffeis, Mameli:

Tavola: 9

OGGETTO DELLA TAVOLA:

- Planimetria generale con:
  - Schemi delle reti dei sottoservizi:
    - Progetto rete distribuzione GAS;
    - Progetto rete Idrica;
    - Progetto rete Telecomunicazioni.

Scala 1:100 - 1:1000 - 1:20

LEGENDA:

- Rete GAS BP Esistente
- Rete GAS MP Esistente
- Rete GAS BP Progetto
- Rete idrica Esistente
- Rete idrica Progetto
- Rete TELECOM Progetto

RG	Sede rete GAS
RDA	Sede rete ACQUA
RMT	Sede rete ENEL MEDIA T.
RBT	Sede rete ENEL BASSA T.
RTF	Sede rete TELECOM
RIP	Sede rete ILLUMINAZIONE

- Perimetro di Piano

POSIZIONAMENTO RETI DEI SOTTOSERVIZI
scala 1:20

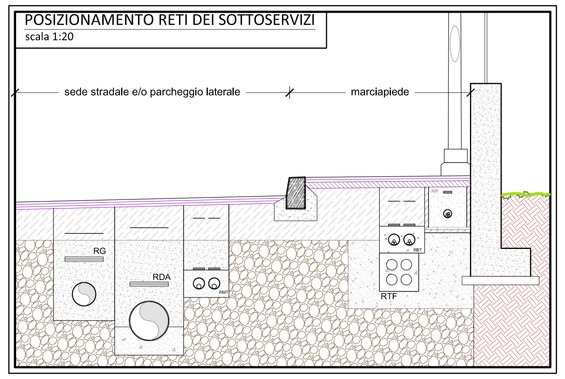

SEZIONE STRADALE TIPO
riferimento B-B' - scala 1:100

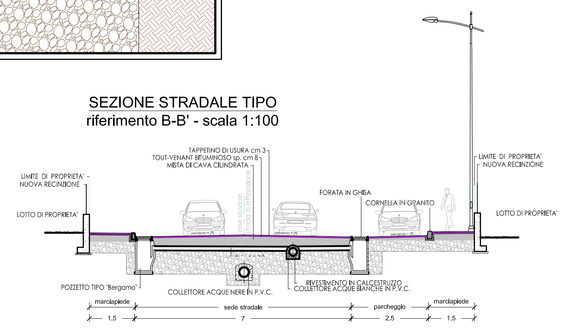

SEZIONE STRADALE TIPO
riferimento A-A' - scala 1:100

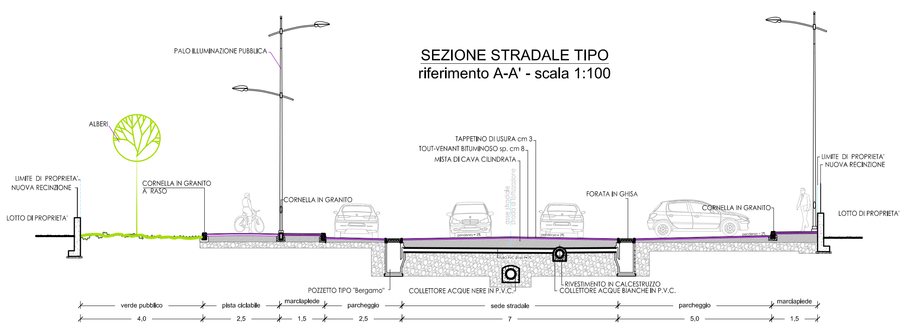

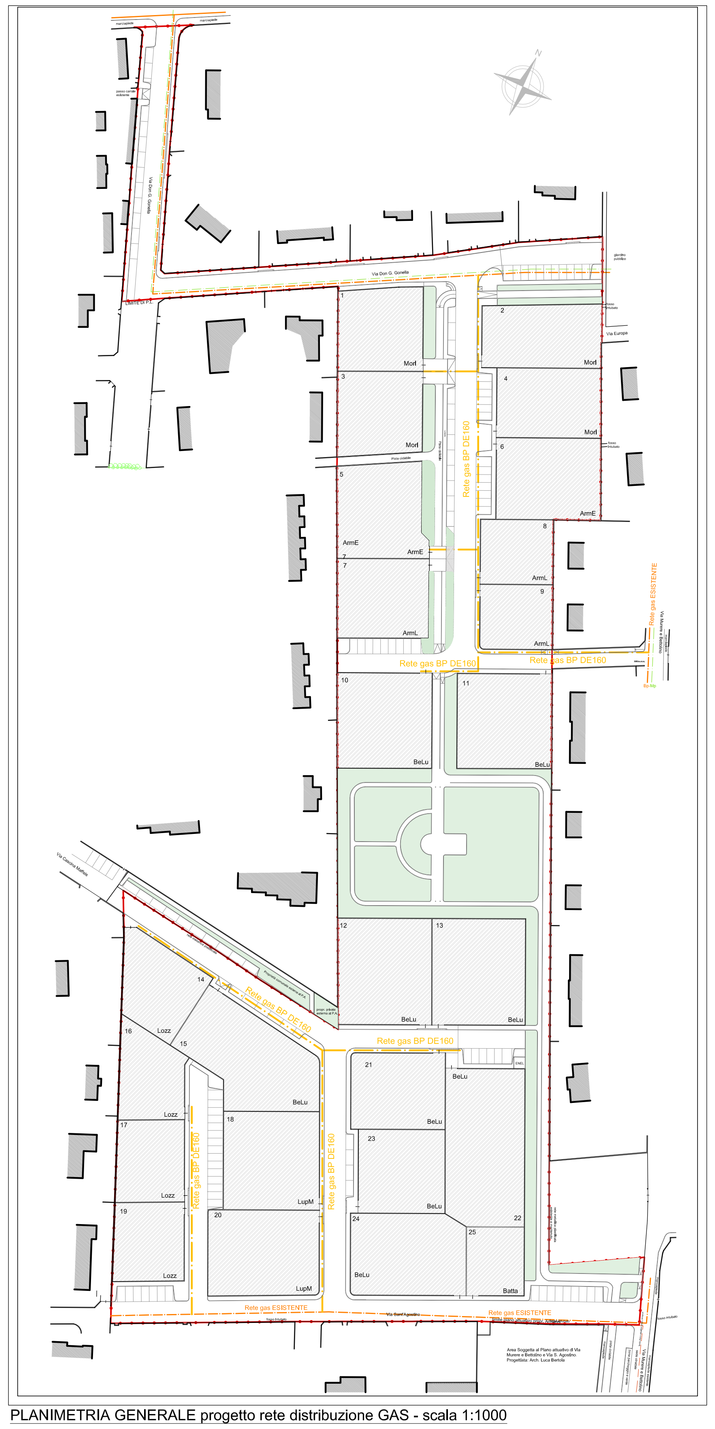

PLANIMETRIA GENERALE progetto rete distribuzione GAS - scala 1:1000

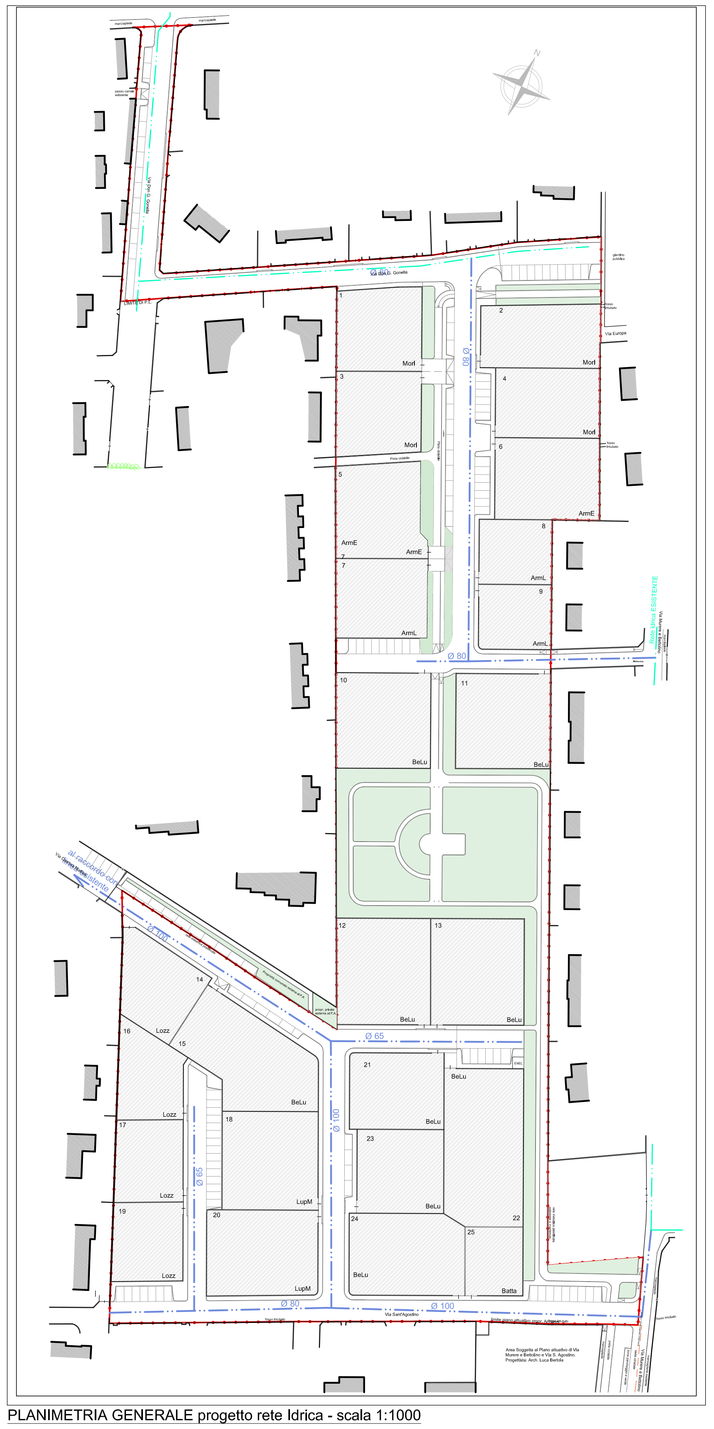

PLANIMETRIA GENERALE progetto rete Idrica - scala 1:1000

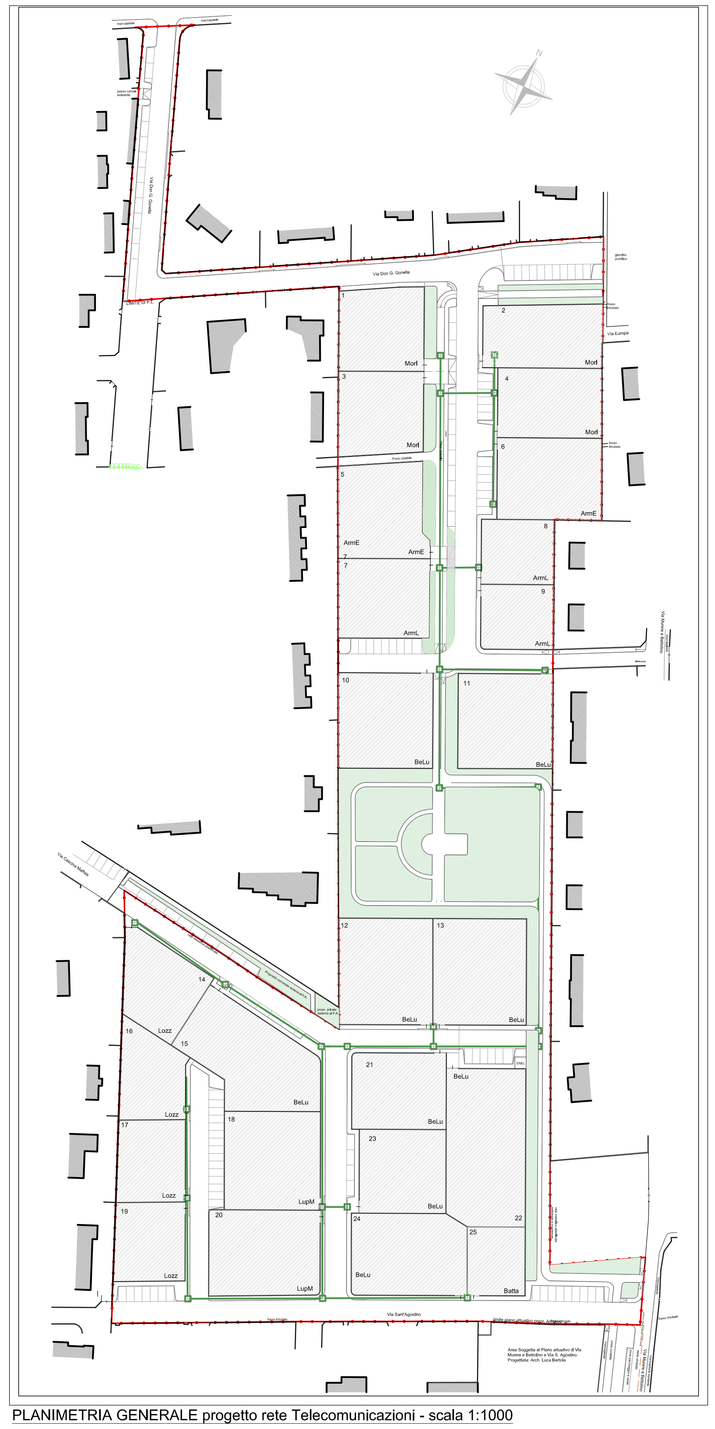

PLANIMETRIA GENERALE progetto rete Telecomunicazioni - scala 1:1000