

**Arch. Emilio SEMINATI - Urganò (BG) in collaborazione con Arch. Gianfranco COPPETTI - Bergamo**

Comune di Azzano San Paolo (BG)

**INTERVENTO DI NUOVA EDIFICAZIONE RESIDENZIALE SECONDO VIGENTE P.G.T.**

Data: **NOVEMBRE 2015**  
 288 giugno 2017

Comitenti: Impresa Edile Morlacchi snc, Armani Eugenio, Armani Luigi, Lozza Annunziata, Lozza Daniele, Lozza Luigi, Lozza Virgilio, Luponi Margherita, Bellotti Giuseppina, Luponi Della, Luponi Fulvia, Battaglia Armando, Brocca Antonietta.

Mappali: n. 397 (parte), n. 4231, n. 4234, n. 4235; n. 2103, n.2106; n. 2109, n. 812, n. 3058 (parte)

Tavola: **7**

Piano Attuativo esteso alle aree utilizzabili ai fini edificatori comprese tra le Vie Don Gonella, Murere e Bettolino, S. Agostino, Cascina Maffeis, Mameli

**OGGETTO DELLA TAVOLA:**


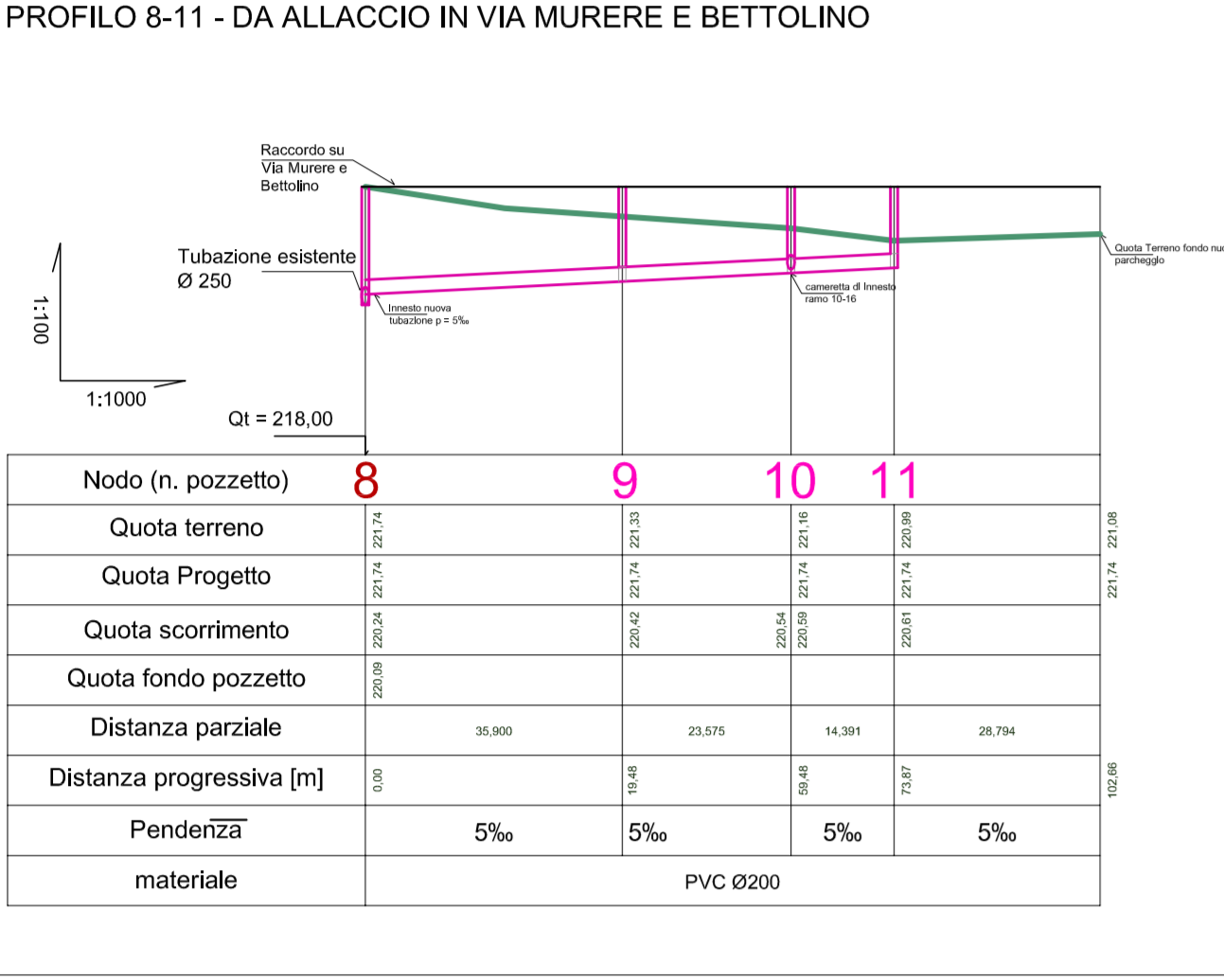
- Planimetria generale con:
- Schema acque bianche;
- Schema acque nere;
- Profili longitudinali delle strade in progetto.

Scala 1:500 - 1:1000

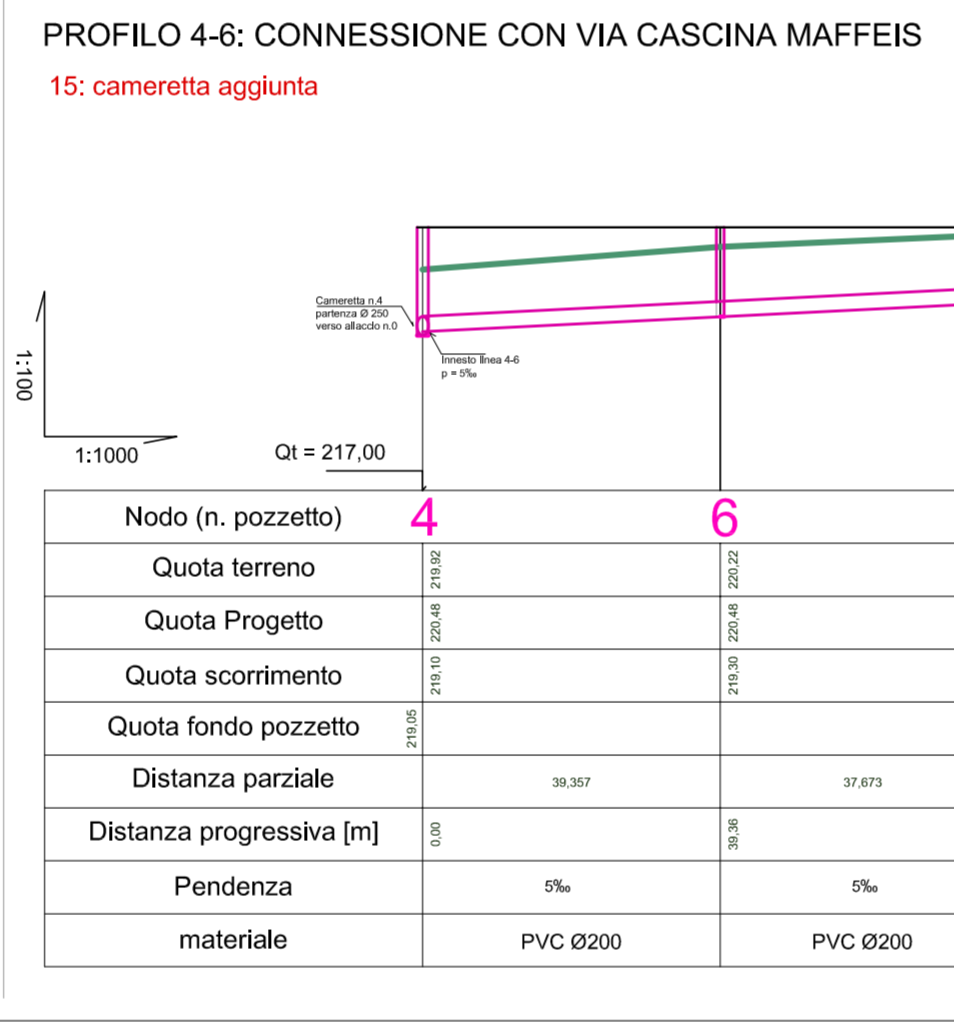
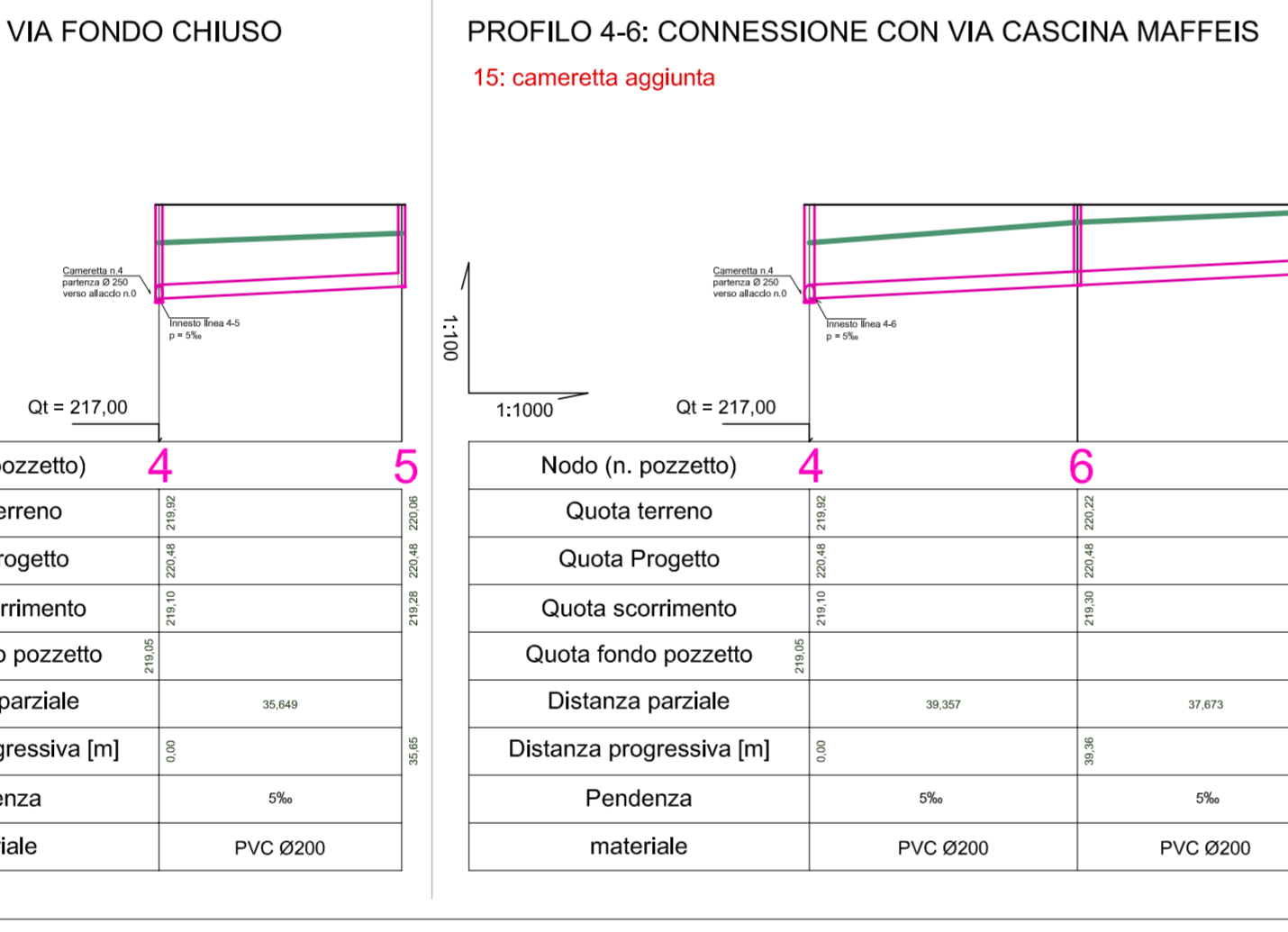
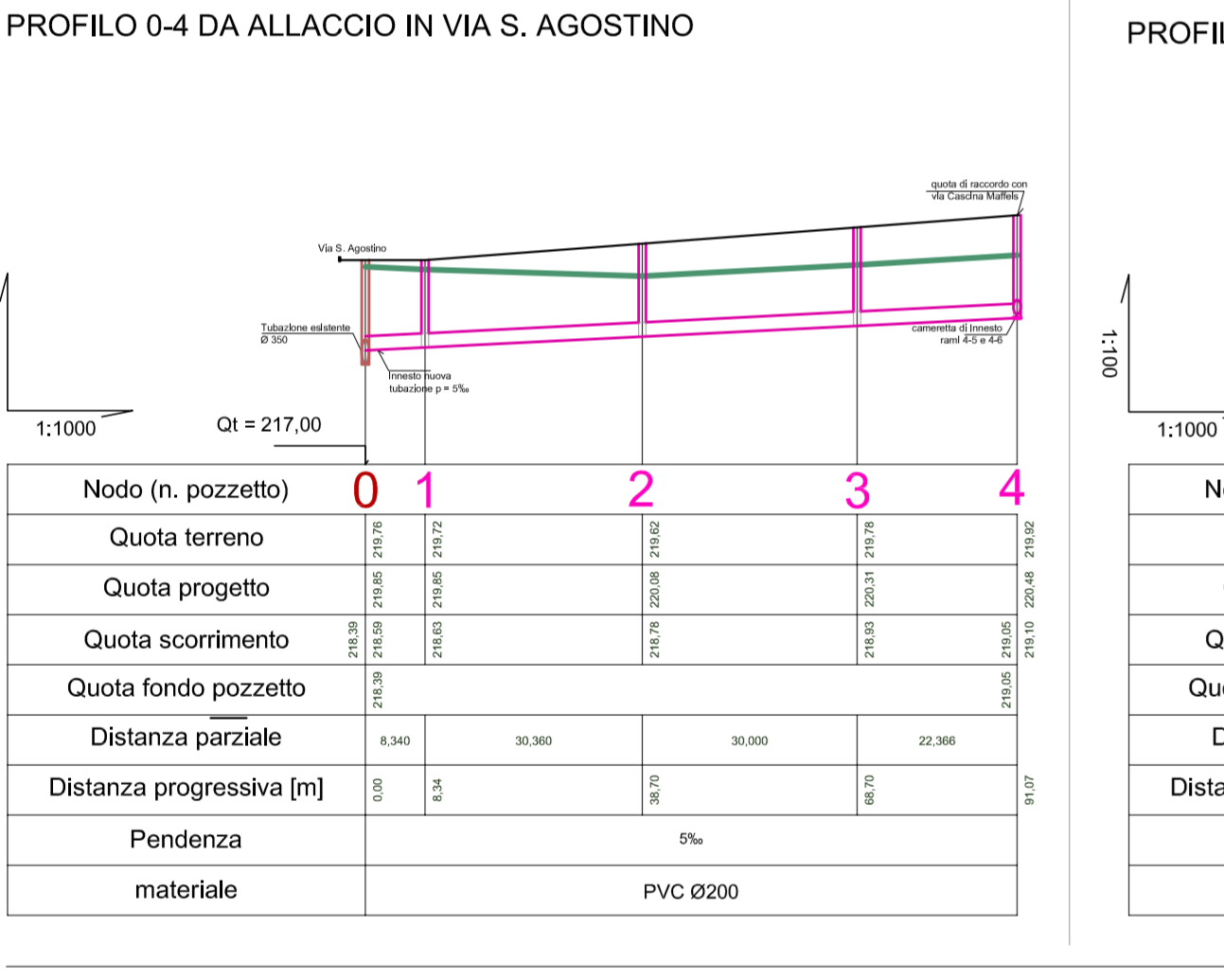
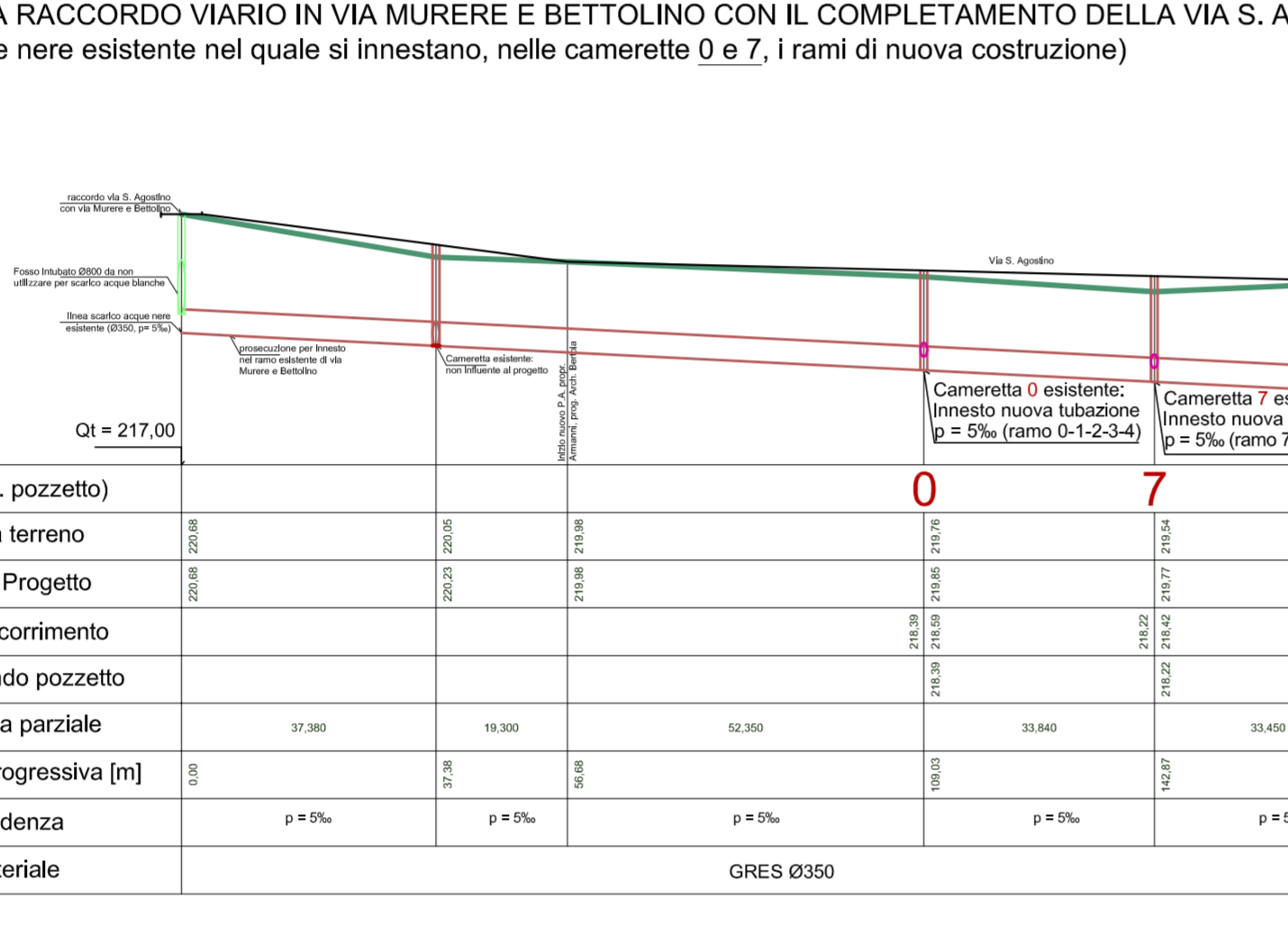
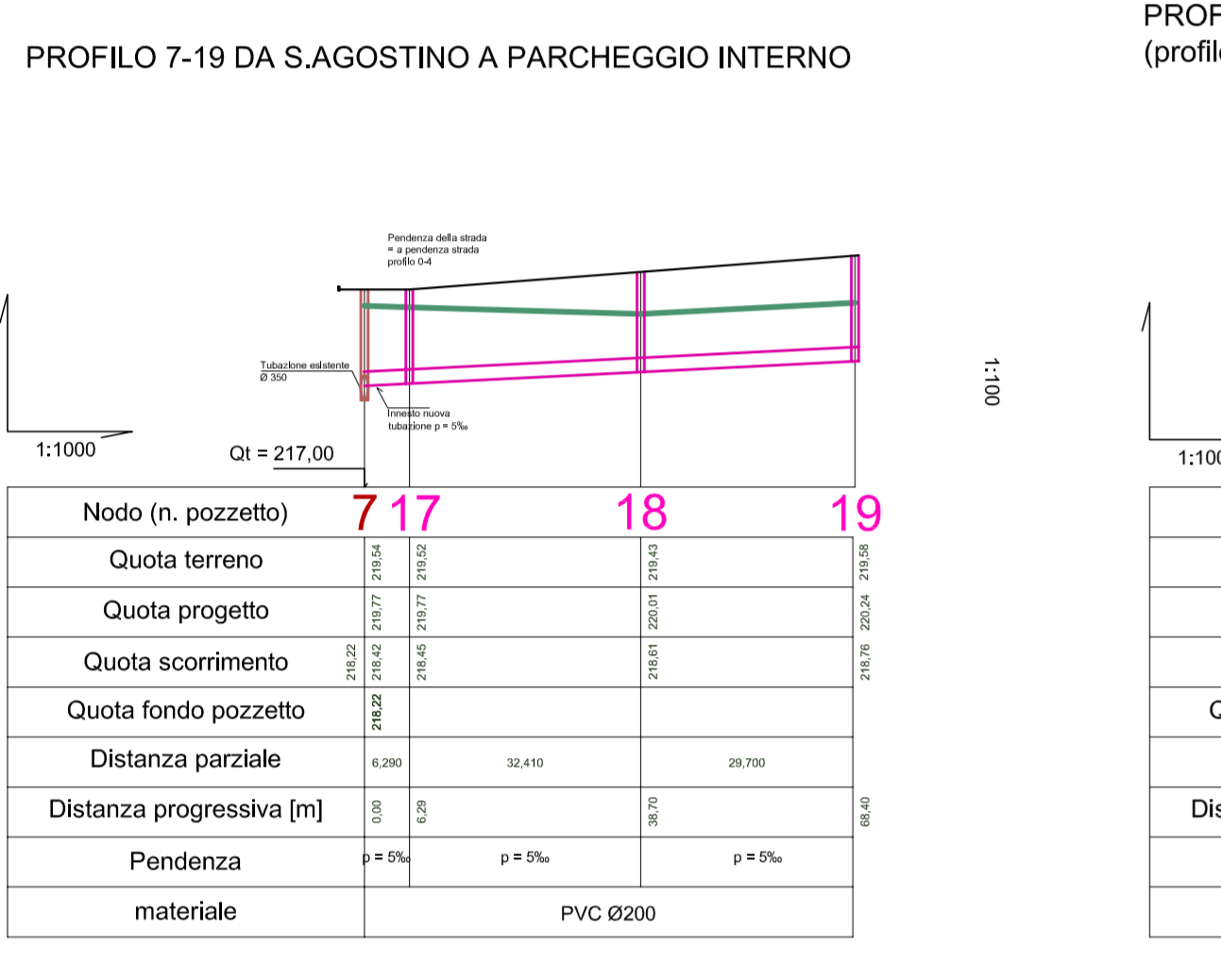
**LEGGENDA:**

- Rete acque nere in progetto
- - - Rete acque nere esistente
- Rete acque bianche in progetto
- - - Rete acque bianche esistente
- Profilo del terreno esistente
- Profilo delle strade in progetto
- • • camera rete acque bianche
- • • pozzo perdente rete acque bianche
- • • camera rete acque nere

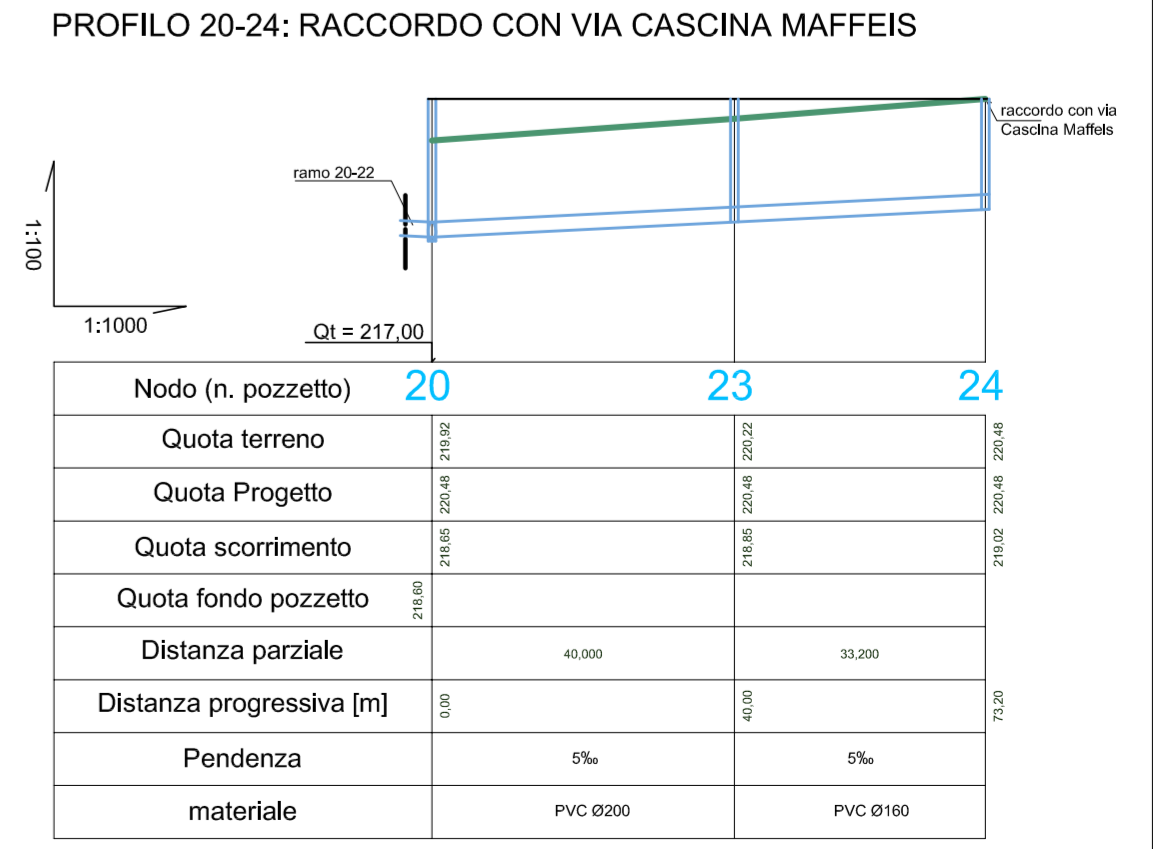
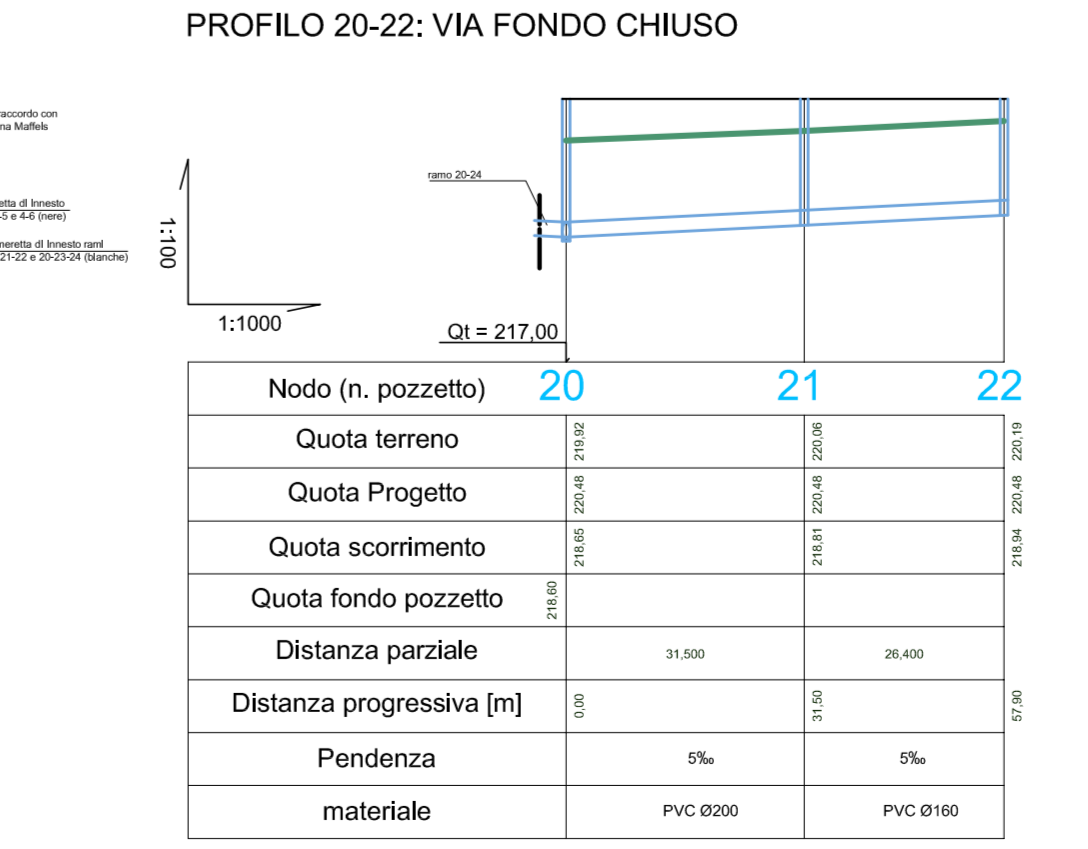
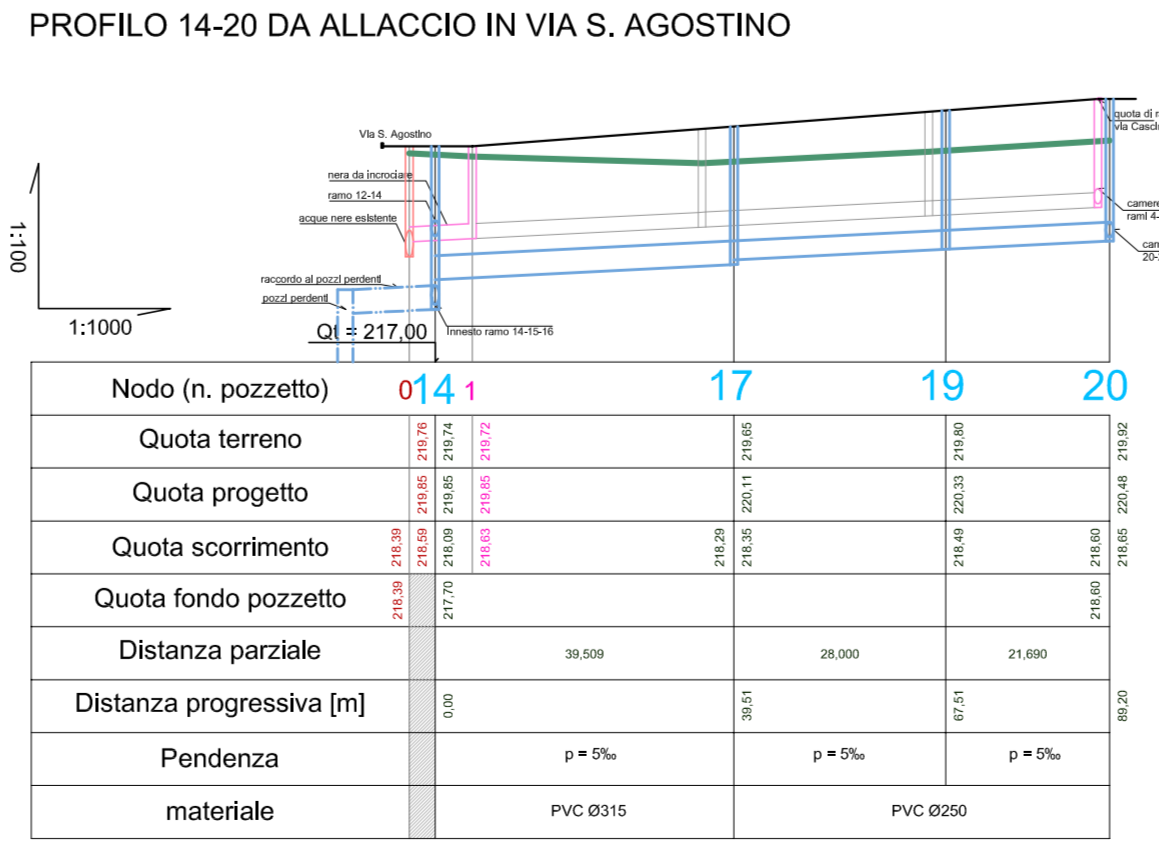
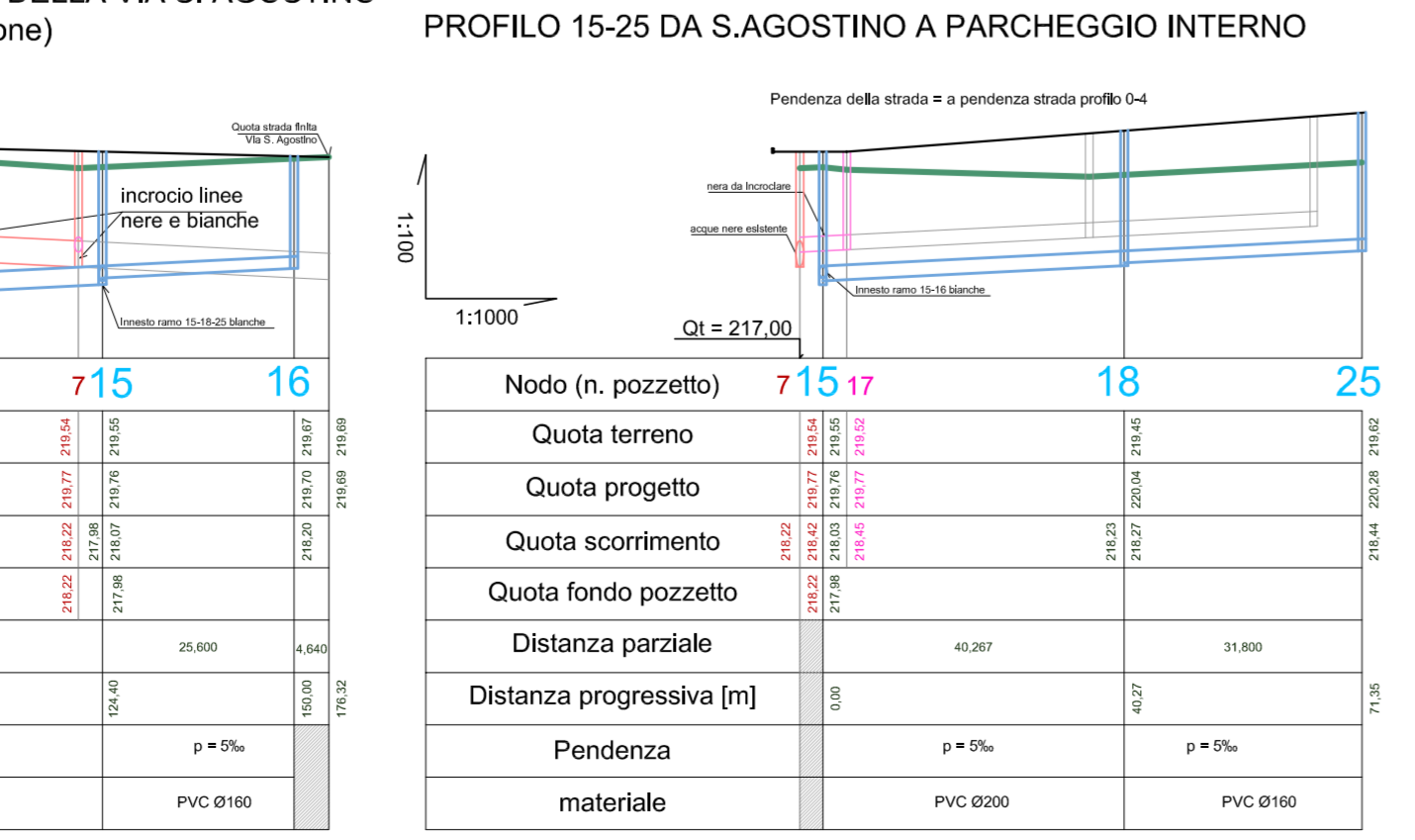
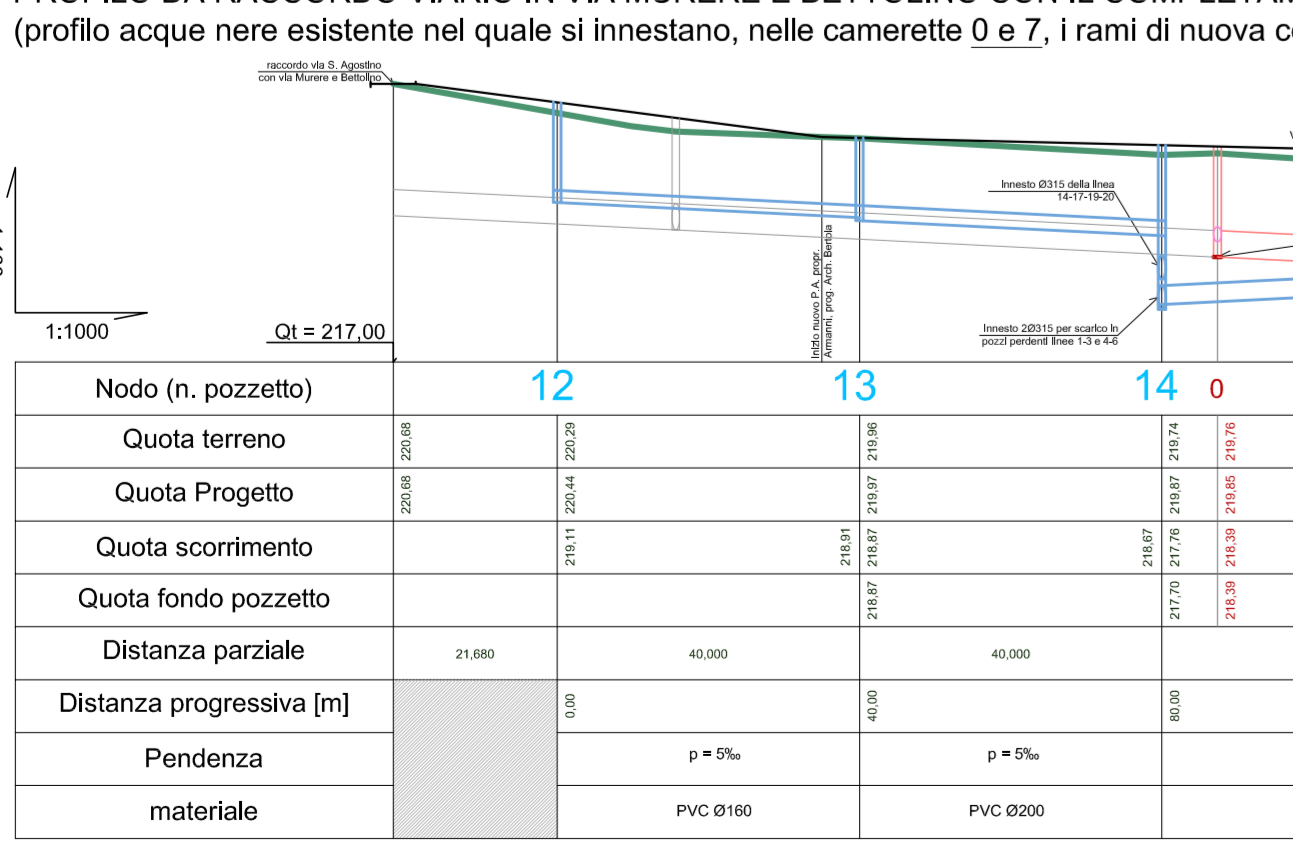
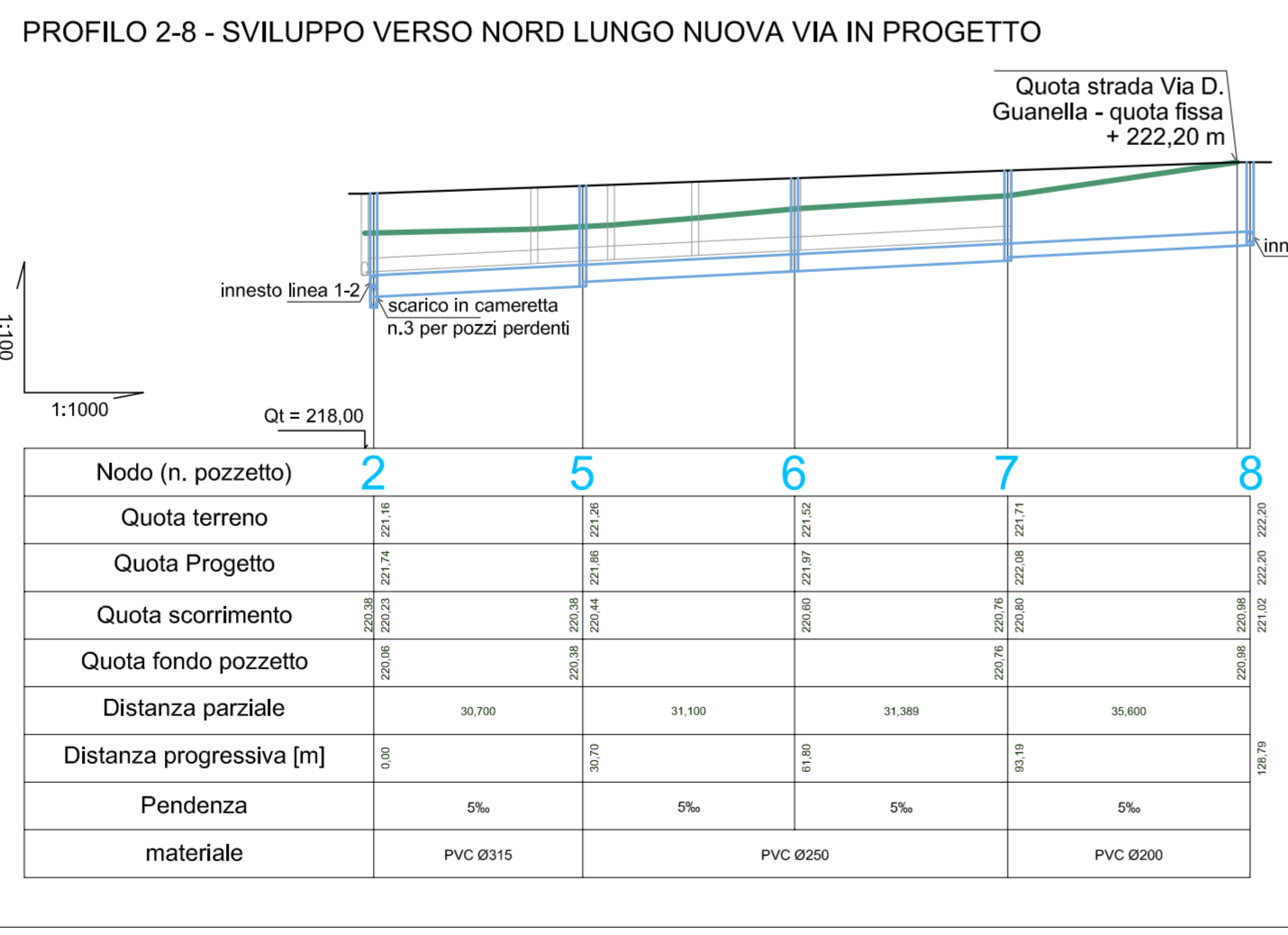
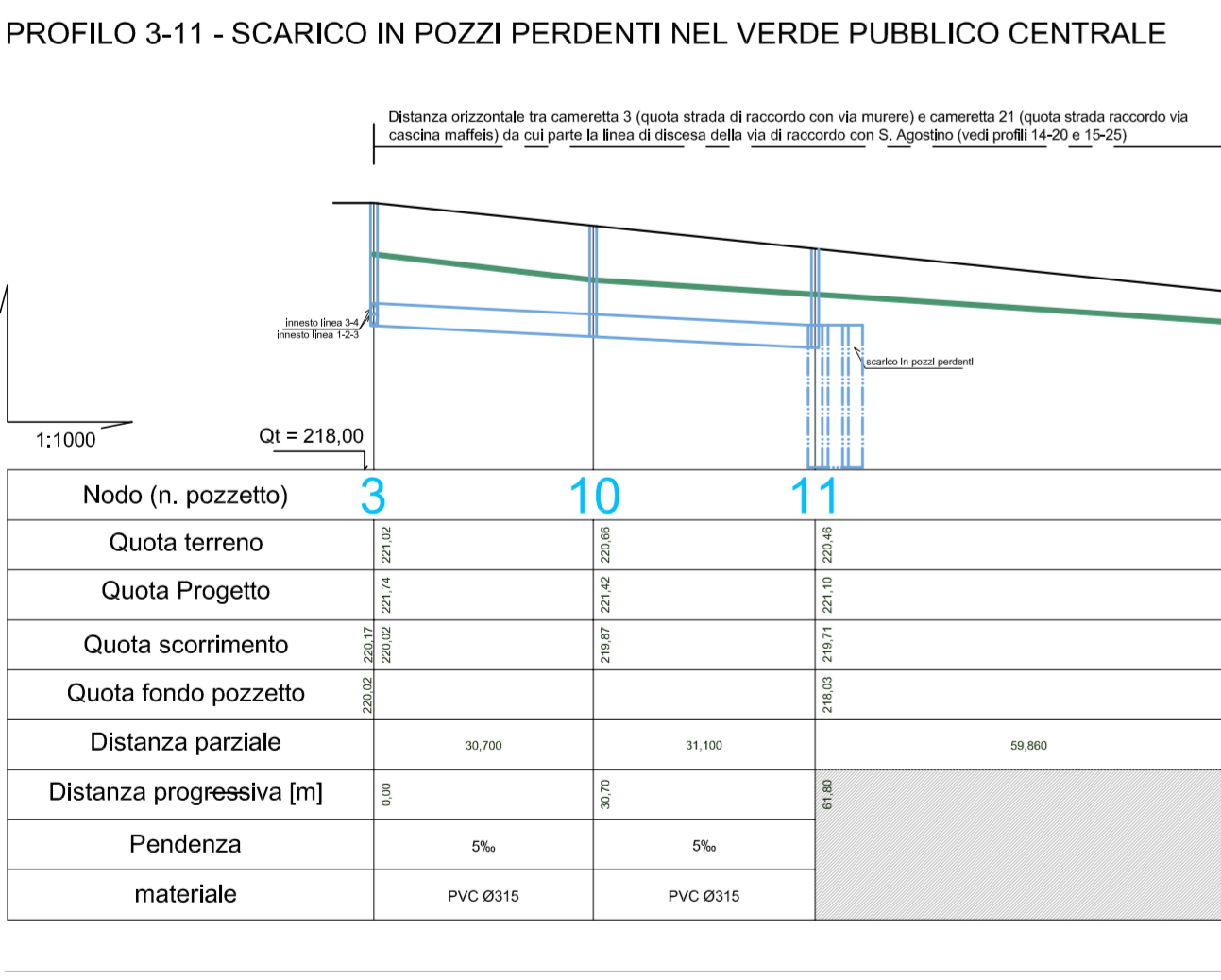
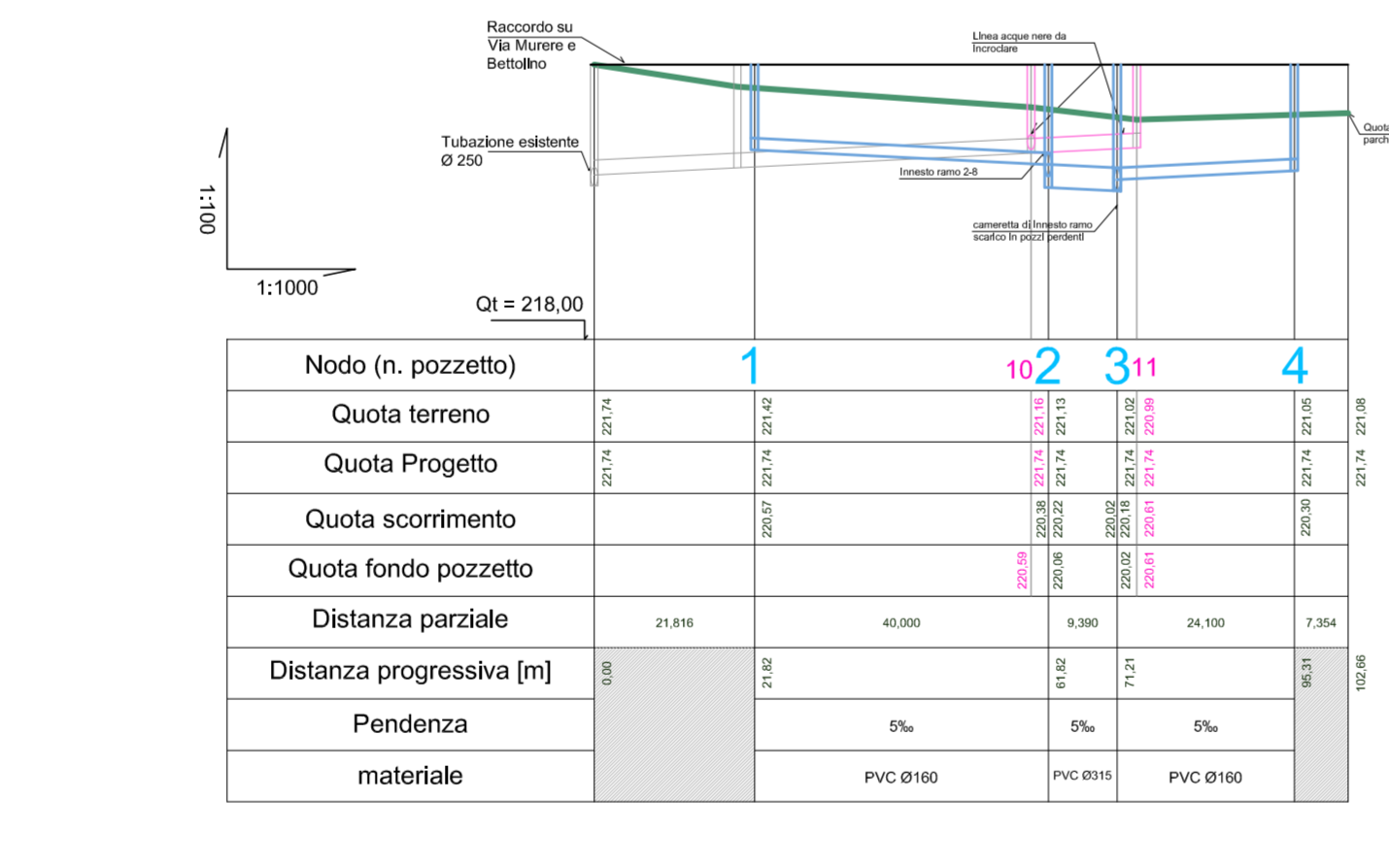
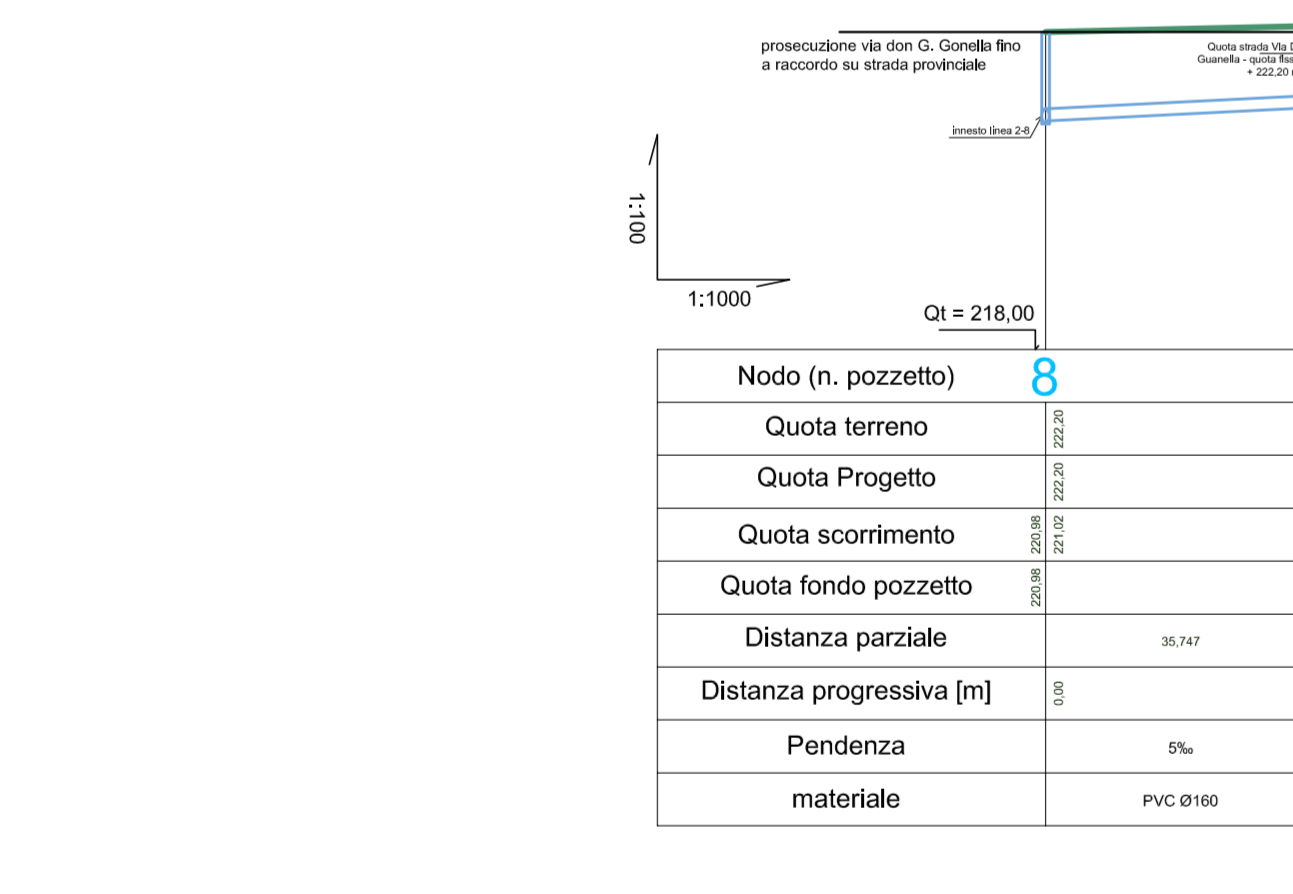
**SVILUPPO DEI PROFILI LONGITUDINALI ACQUE NERE**



**SEZIONE NORD DI PIANO ATTUATIVO (linee foggiature acque nere)**



**SVILUPPO DEI PROFILI LONGITUDINALI ACQUE BIANCHE**



SEZIONE SUD DI PIANO ATTUATIVO (linee foggiature acque bianche)